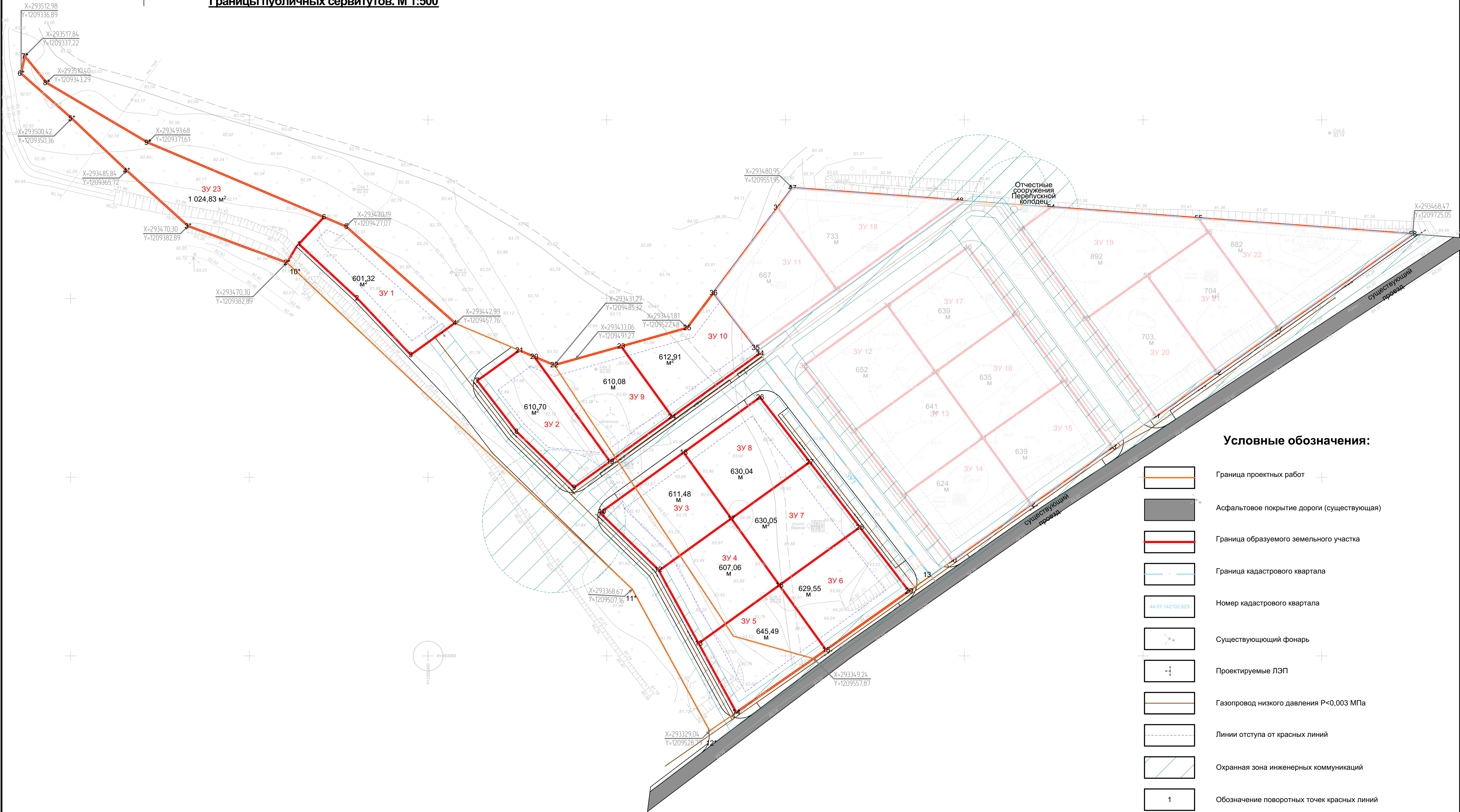






ПРОЕКТ ВНЕСЕНИЯ ИЗМЕНЕНИЙ В ПРОЕКТ ПЛАНИРОВКИ И ПРОЕКТ МЕЖЕВАНИЯ ТЕРРИТОРИИ В ГРАНИЦАХ ДВУХ ЗЕМЕЛЬНЫХ УЧАСТКОВ, РАСПОЛОЖЕННЫХ В Д.НЕКРАСОВО ШУНГЕНСКОГО СЕЛЬСКОГО ПОСЕЛЕНИЯ КОСТРОМСКОГО МУНИЦИПАЛЬНОГО РАЙОНА КОСТРОМСКОЙ ОБЛАСТИ.

Границы публичных сервитутов. М 1:500



Условные обозначения:

- Граница проектных работ
- Асфальтовое покрытие дороги (существующая)
- Граница образуемого земельного участка
- Граница кадастрового квартала
- Номер кадастрового квартала
- Существующий фонарь
- Проектируемые ЛЭП
- Газопровод низкого давления Р<0,003 МПа
- Линии отступа от красных линий
- Охранная зона инженерных коммуникаций
- Обозначение поворотных точек красных линий

						ТОМ 3			
						ПРОЕКТ ВНЕСЕНИЯ ИЗМЕНЕНИЙ В ПРОЕКТ ПЛАНИРОВКИ И ПРОЕКТ МЕЖЕВАНИЯ ТЕРРИТОРИИ В ГРАНИЦАХ ДВУХ ЗЕМЕЛЬНЫХ УЧАСТКОВ, РАСПОЛОЖЕННЫХ В Д. НЕКРАСОВО ШУНГЕНСКОГО СЕЛЬСКОГО ПОСЕЛЕНИЯ КОСТРОМСКОГО МУНИЦИПАЛЬНОГО РАЙОНА КОСТРОМСКОЙ ОБЛАСТИ.			
Изм.	Копуч.	Лист	№Док.	Подп.	Дата	Основная часть (Проект межевания)	Стадия	Лист	Листов
Разраб.		Регин					п	4	4
ГАП		Панова							
ГИП		Шамарина							
Н.контр.		Шварева				Границы публичных сервитутов. М 1:500 (для 3У1)	"КВАРТАЛ - ПРОЕКТ"		